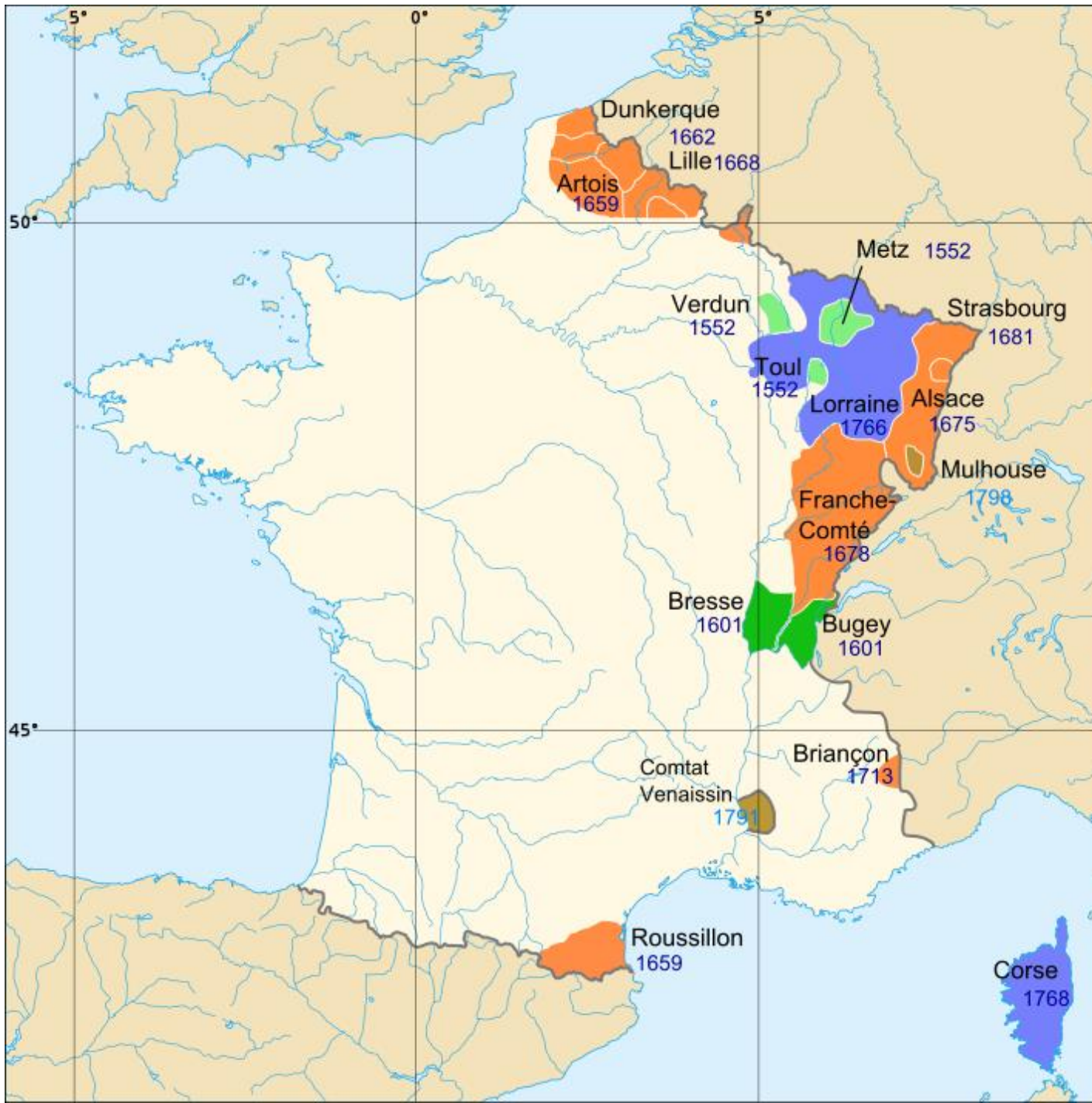


# La France des Lumières

1715-1789



Les grandes puissances en Europe au début du XVIII<sup>e</sup> siècle (1715)



# France :

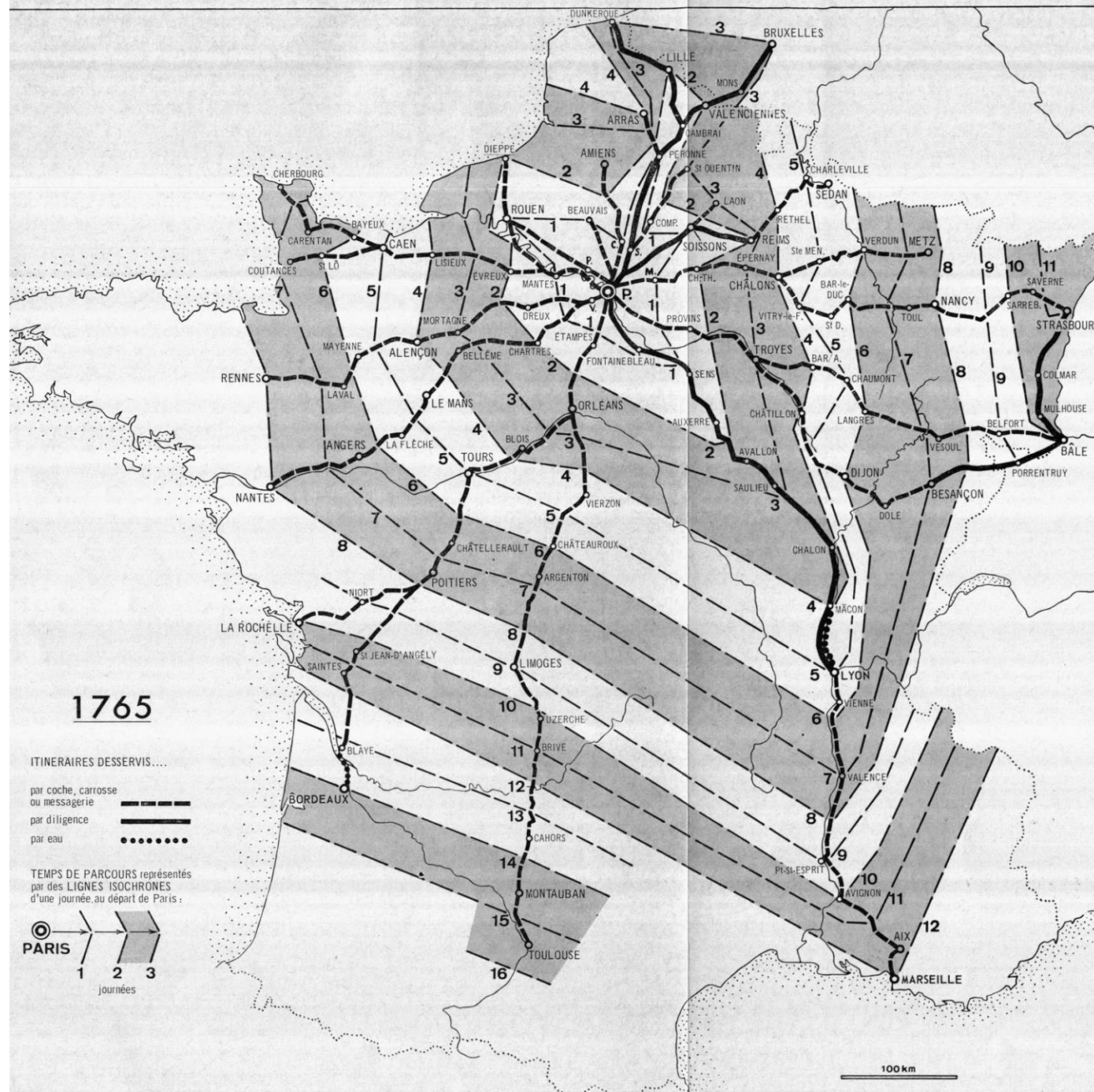
territoire de 1552 à 1798  
d'Henri II à la révolution

- Henri II
- Henri IV
- Louis XIV
- Louis XV
- Révolution

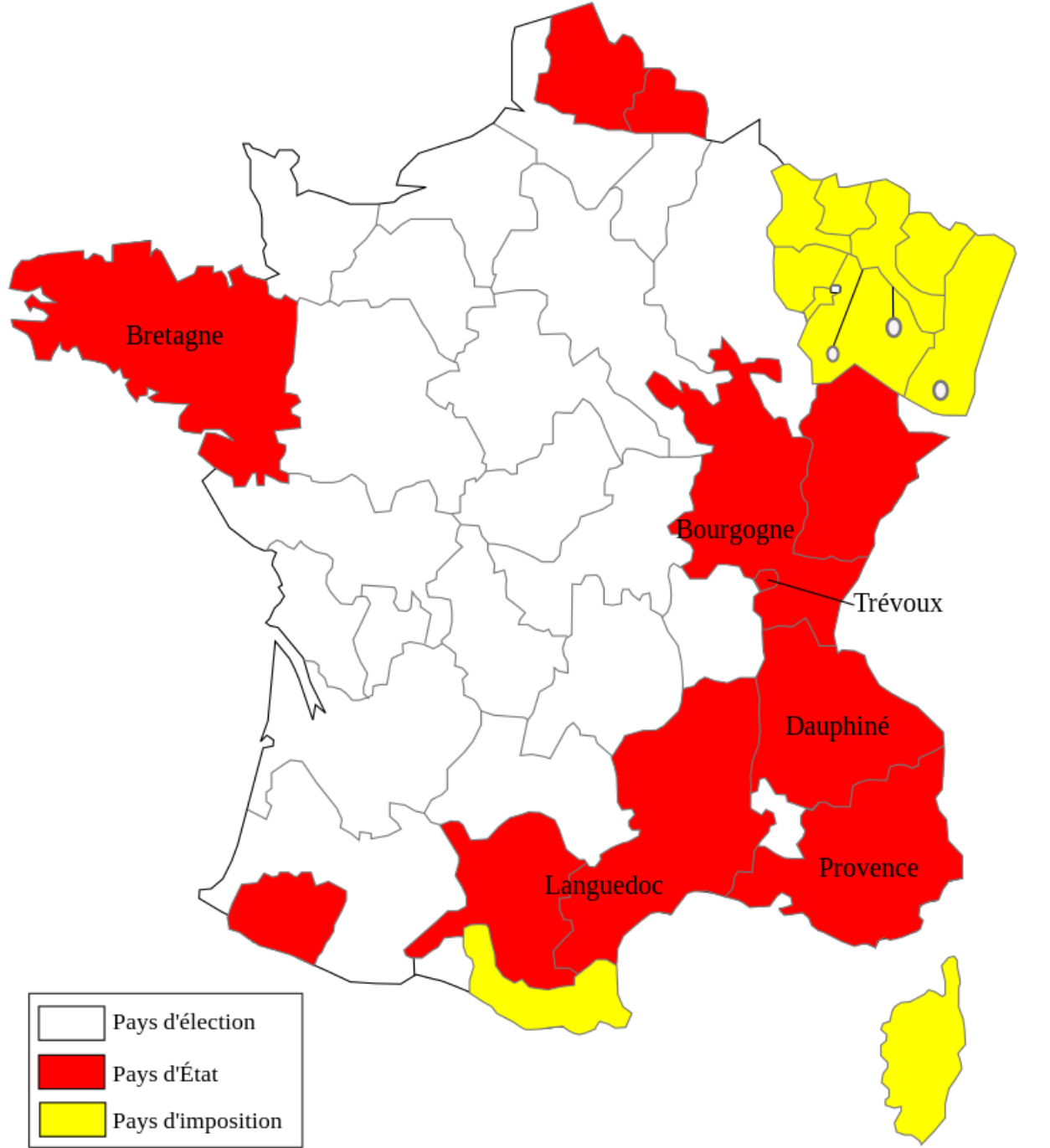
- Henri II  1552 : Metz, Verdun, Toul
- Henri IV  1601 : Bresse, Bugey
- Louis XIV  1659 : Roussillon  
1659 : Artois  
1662 : Dunkerque  
1668 : Lille  
1675 : Alsace  
1678 : Franche-Comté  
1681 : Strasbourg  
1713 : Briançon
- Louis XV  1766 : Lorraine  
1768 : Corse
- Révolution  1791 : Comtat Venaissin  
1798 : Mulhouse



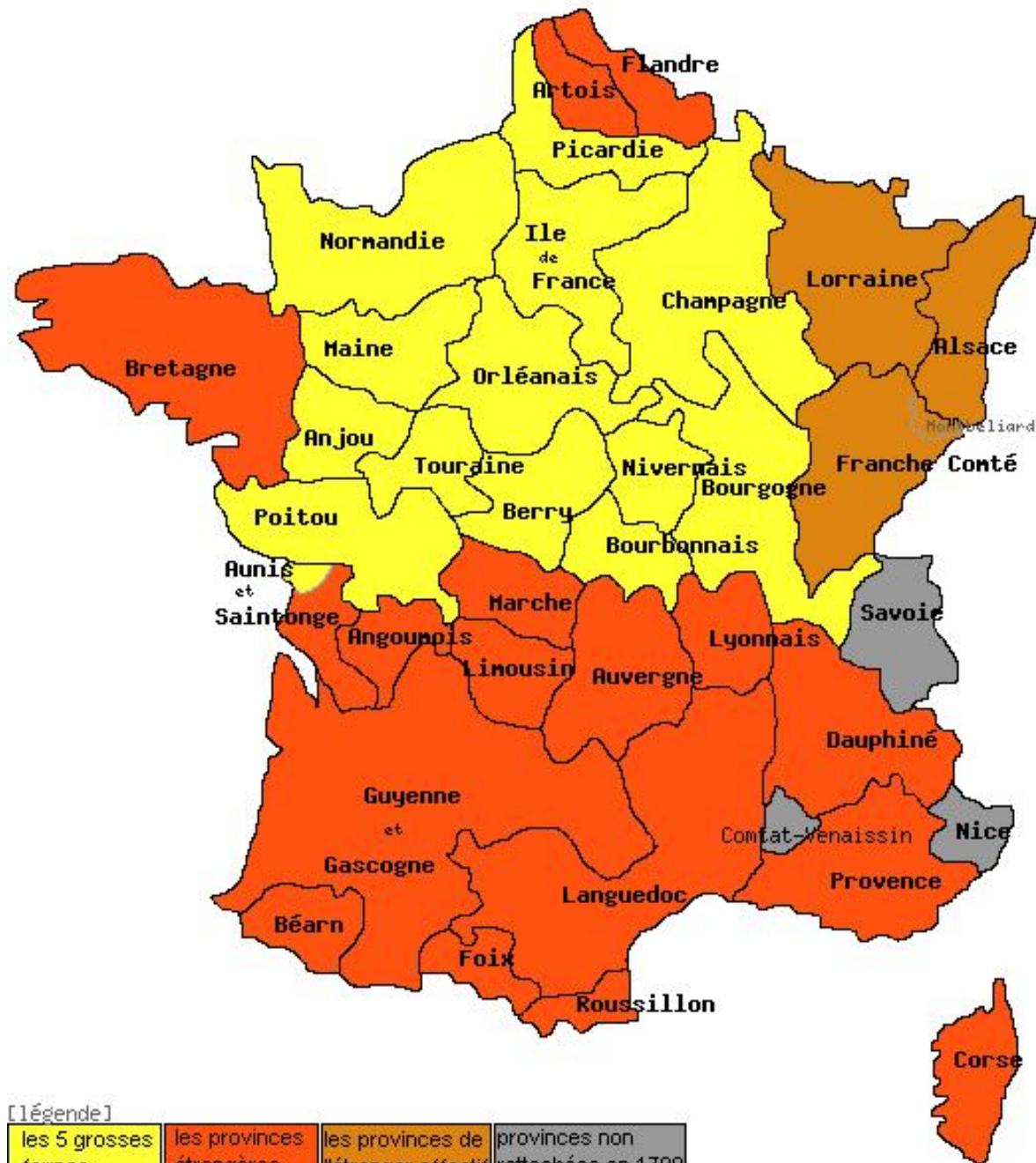
# Les Parlements en France



CARTE 5. — Vitesse des voitures publiques entre Paris et la Province



# Les droits de Traite - situation en 1790



[Légende]

les 5 grosses fermes	les provinces étrangères	les provinces de l'étranger effectif	provinces non rattachées en 1790
----------------------	--------------------------	--------------------------------------	----------------------------------

(fond de carte Fred pour FGW - avril 2005)(modifiée Sébastien AVY décembre 2005)



Jean-Baptiste Santerre,  
*Le régent Philippe  
d'Orléans, 1717*





Hyacinthe Rigaud, *Louis XV, roi de France et de Navarre*, 1720



Joseph Siffred Duplessis,  
*Louis XVI en costume de  
sacre, 1777*