
Présentation

PALESTINE

EMMA, SAGA, ANGIE, YUNUS, KILLIAN

Introduction

Une approche géographique et spatiale du conflit



Justifier méthodologiquement et empiriquement cette focale

1- Approche géographique

2- Circonscrire la zone géographique : la Bande de Gaza



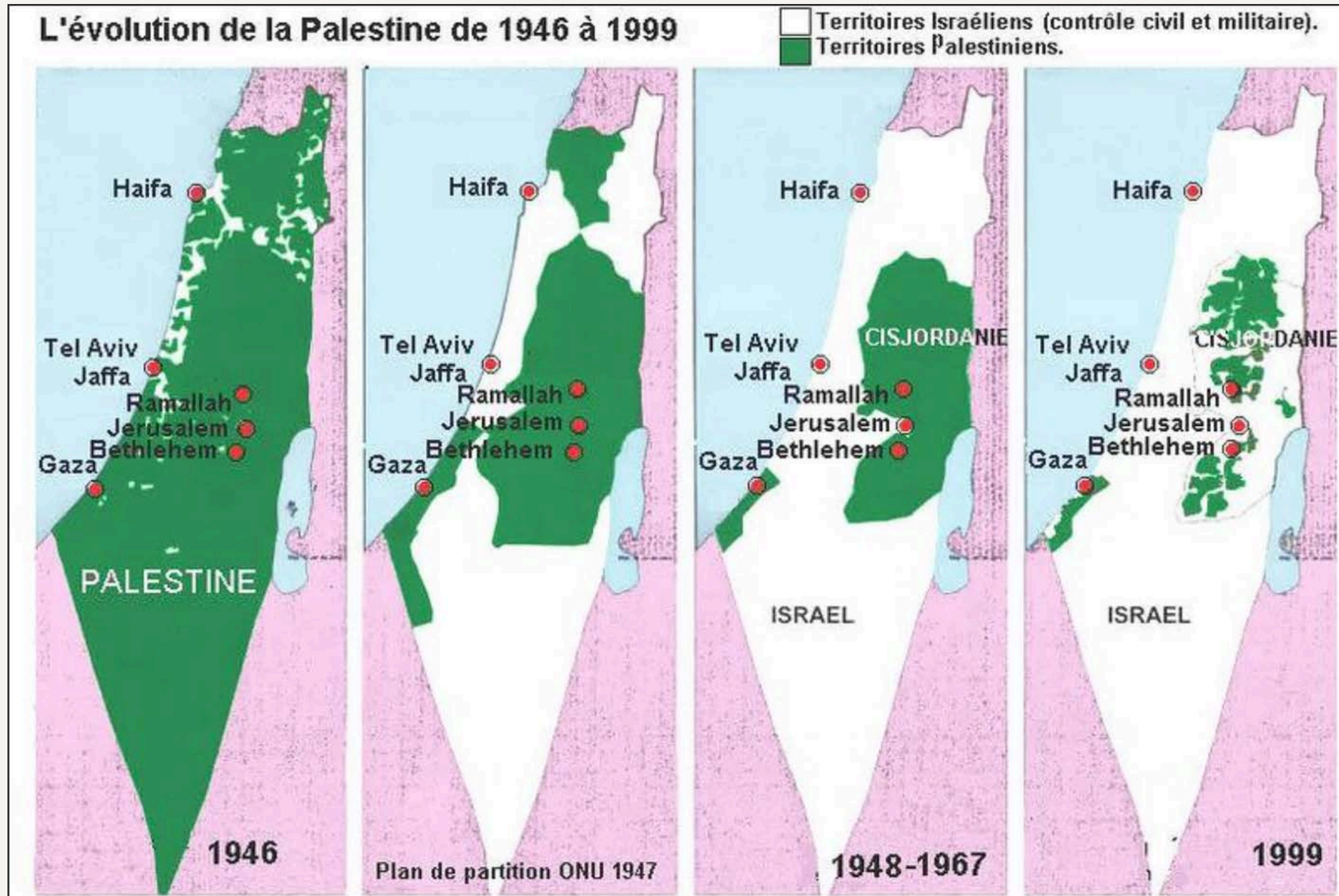
Le Robert :

Le rural renvoie à « ce qui concerne la vie dans les campagnes »

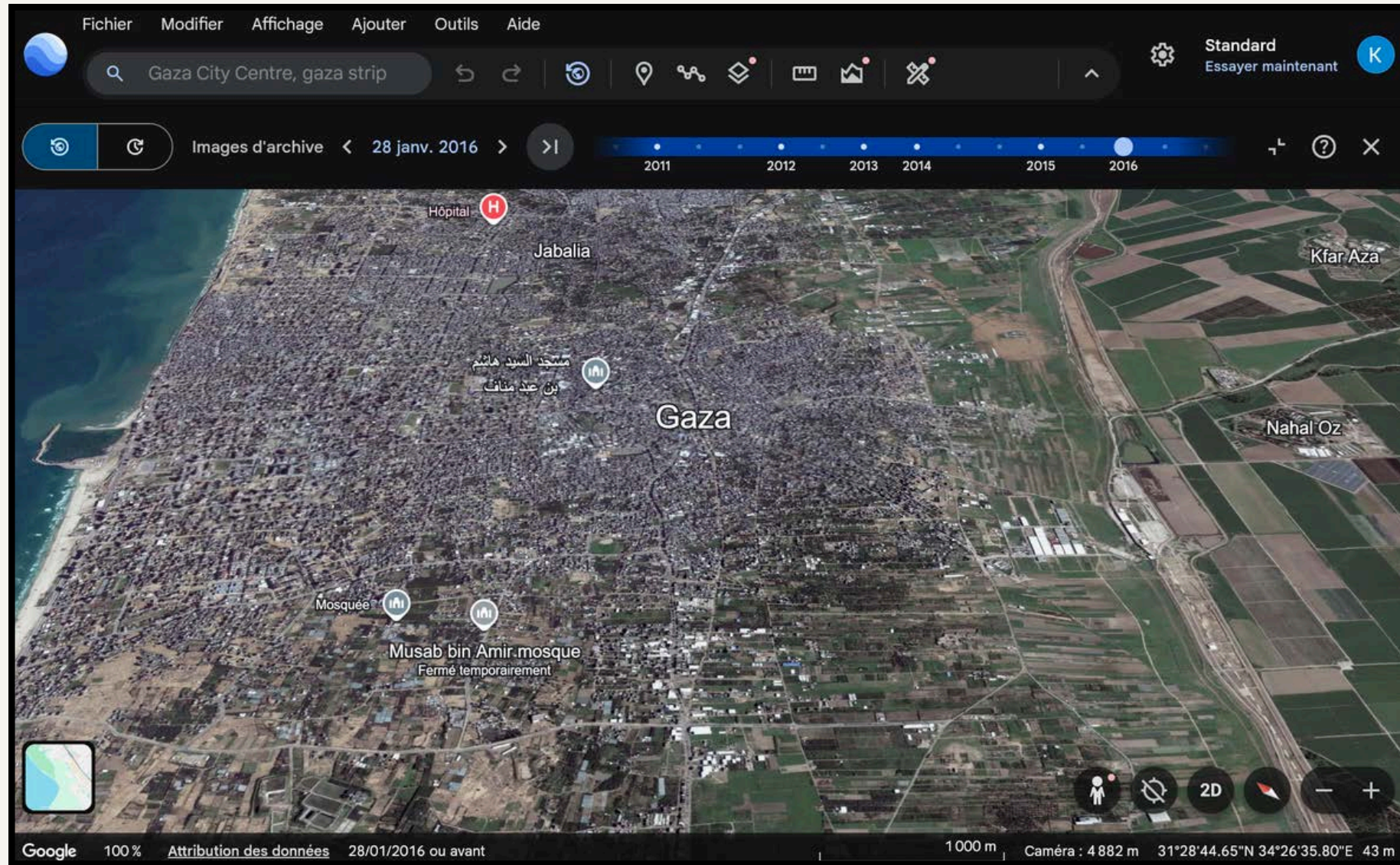
L'urbain renvoie à « ce qui est de la ville »

**Questionner ces
catégories, leurs
recompositions et les
humaniser**

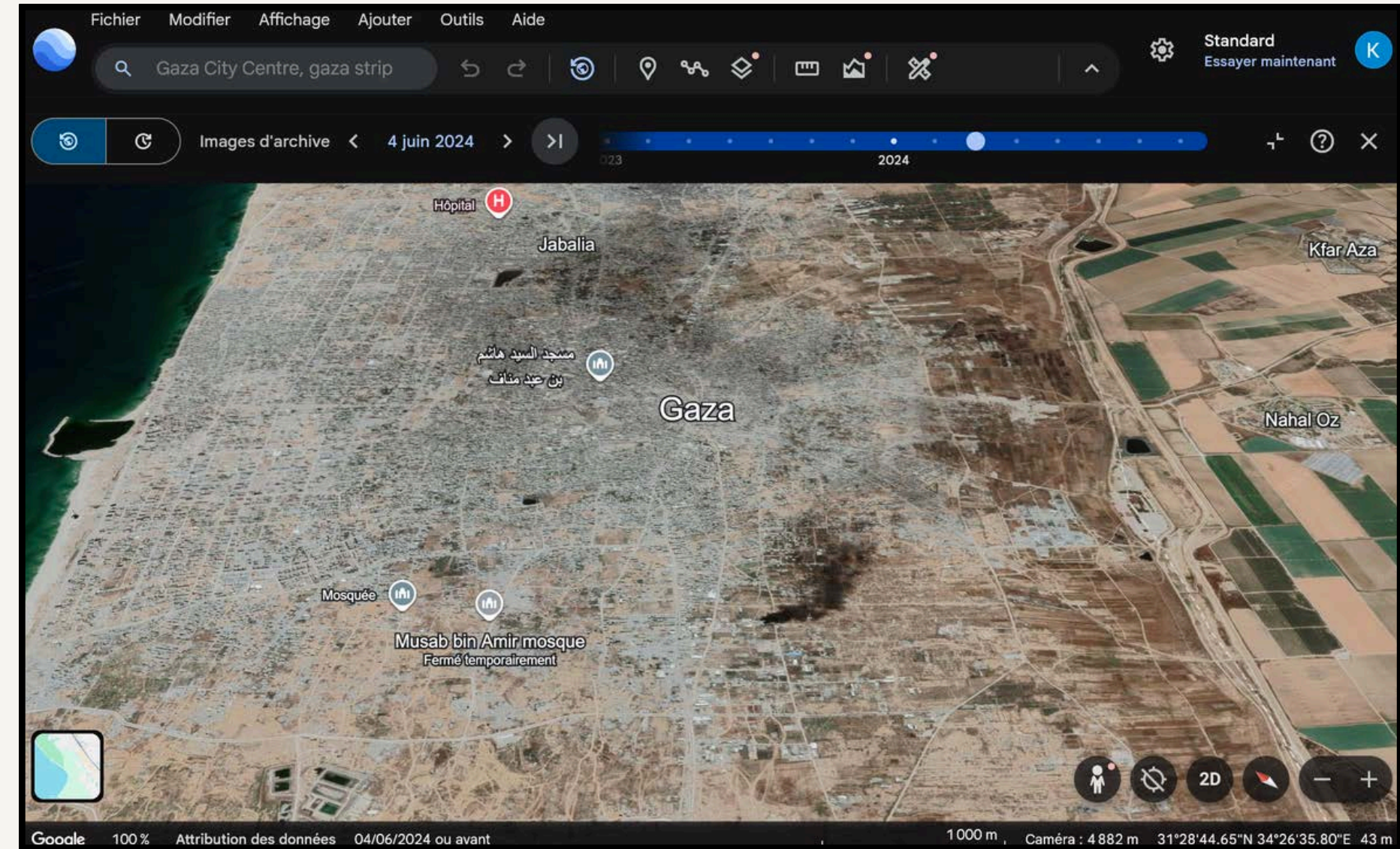
Comprendre le contexte géographique de la Bande de Gaza et ses évolutions



Gaza City et ses alentours



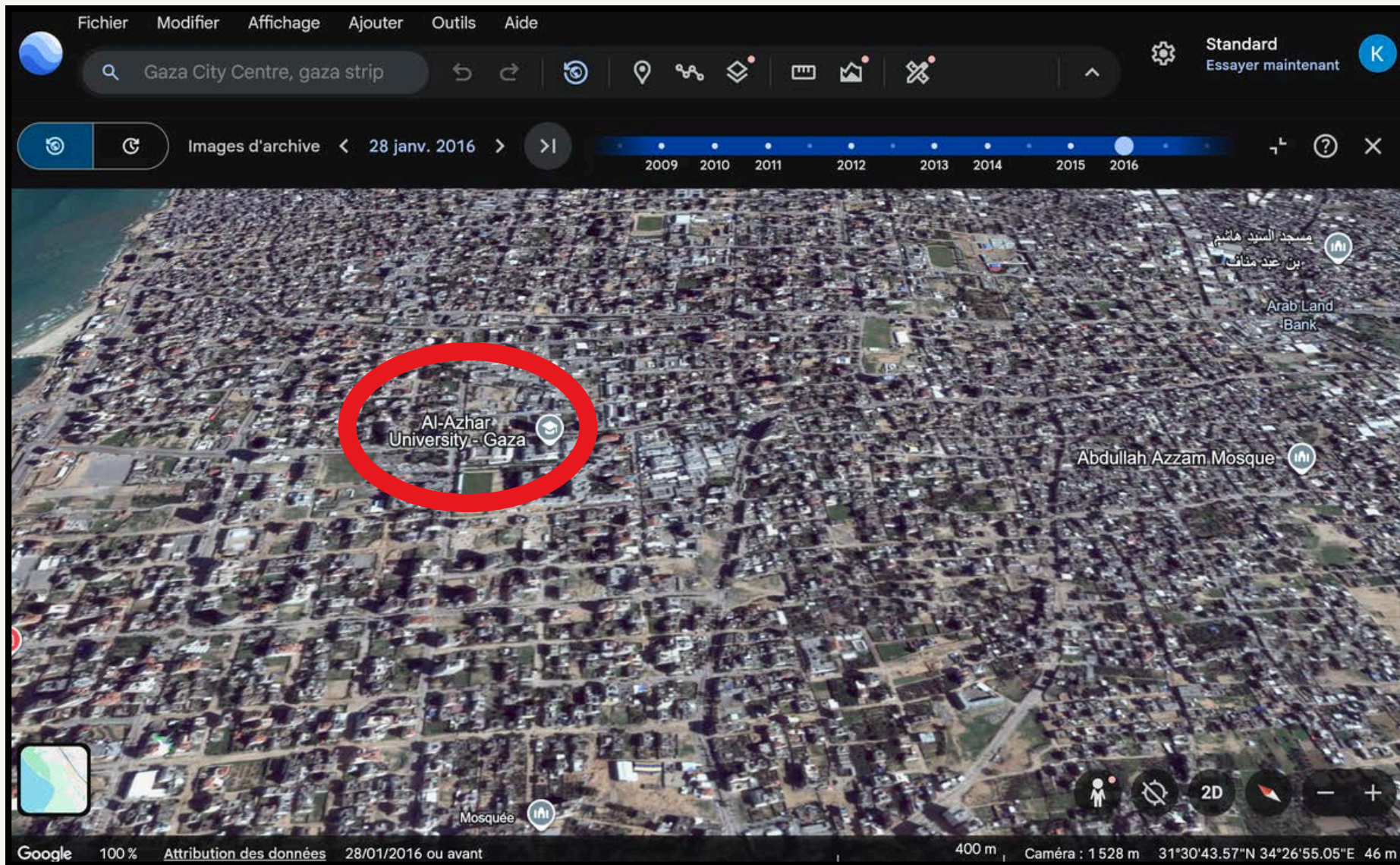
2016



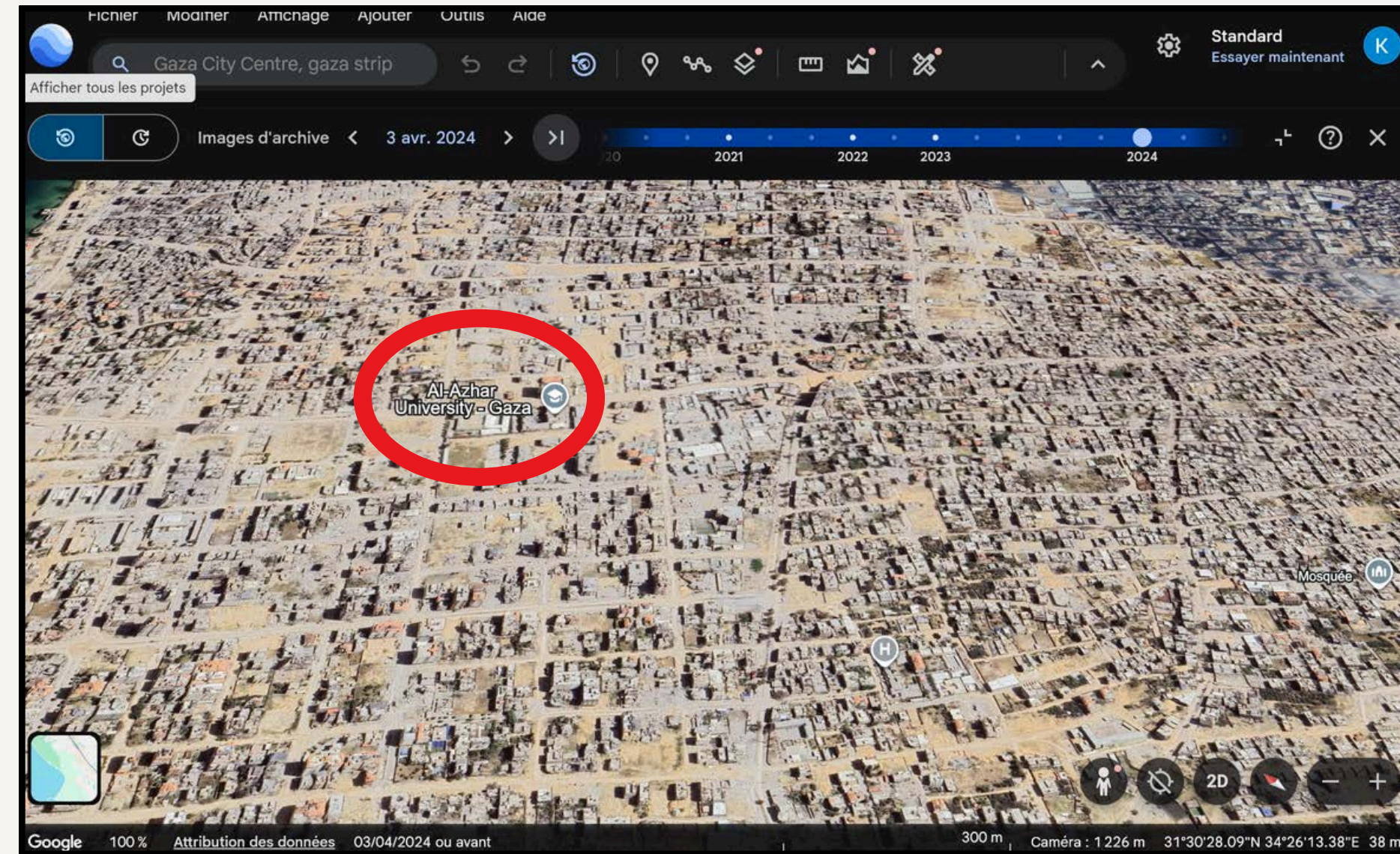
2024

Bombardements de 2023

Quartier central de Gaza City



2016



2024



Bombardements de 2023

La Grande mosquée Omari



2022



2023



Bombardements de 2023

1917
Déclaration
Balfour



01

1920

[]

1940

14 MAI 1948

Proclamation unilatérale
de l'Etat d'Israël
1^{ère} guerre israélo-arabe



02

03

1950

1947
Plan de partage
de la Palestine
en deux États

1956

Crise du canal de Suez :
2^{ème} guerre israélo-arabe



04

1960

5 > 10 JUIN 1967

3^{ème} guerre
israélo-arabe



05

06

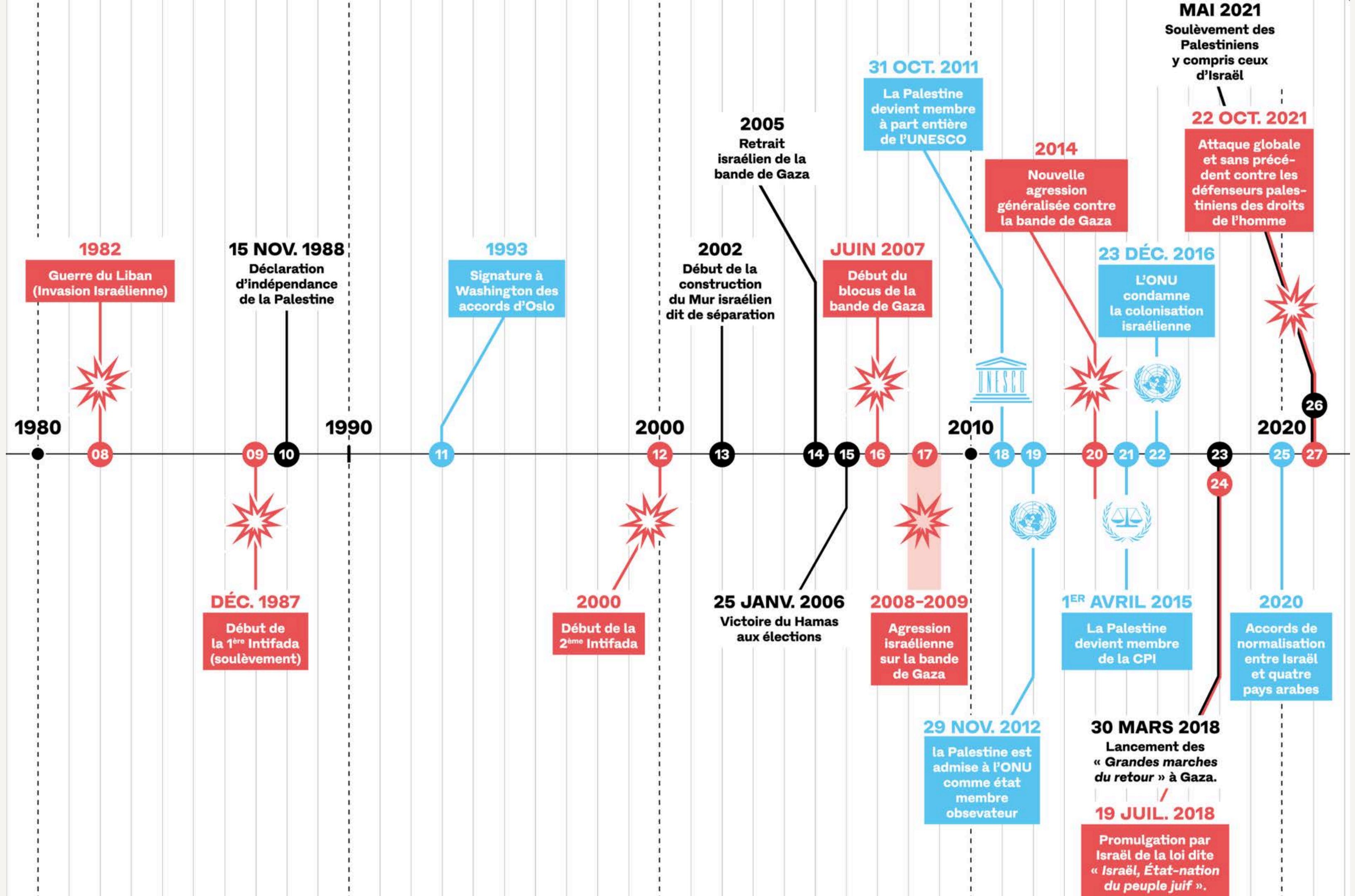
1966
Création de
l'Organisation de
libération de la
Palestine (OLP)

1970

OCT. 1973
4^{ème} guerre
israélo-arabe




07



7 OCTOBRE 2023

Assaut lancé par le Hamas
aux abords de l'enclave de
Gaza



Problématique :

Comment les transformations spatiales rythmées par le conflit, révèlent-elles une reconfiguration de la société palestinienne ?

I- Contraindre l'espace urbain : un
outil pour asphyxier la ville

I- Contraindre l'espace urbain : un outil pour asphyxier la ville

A-

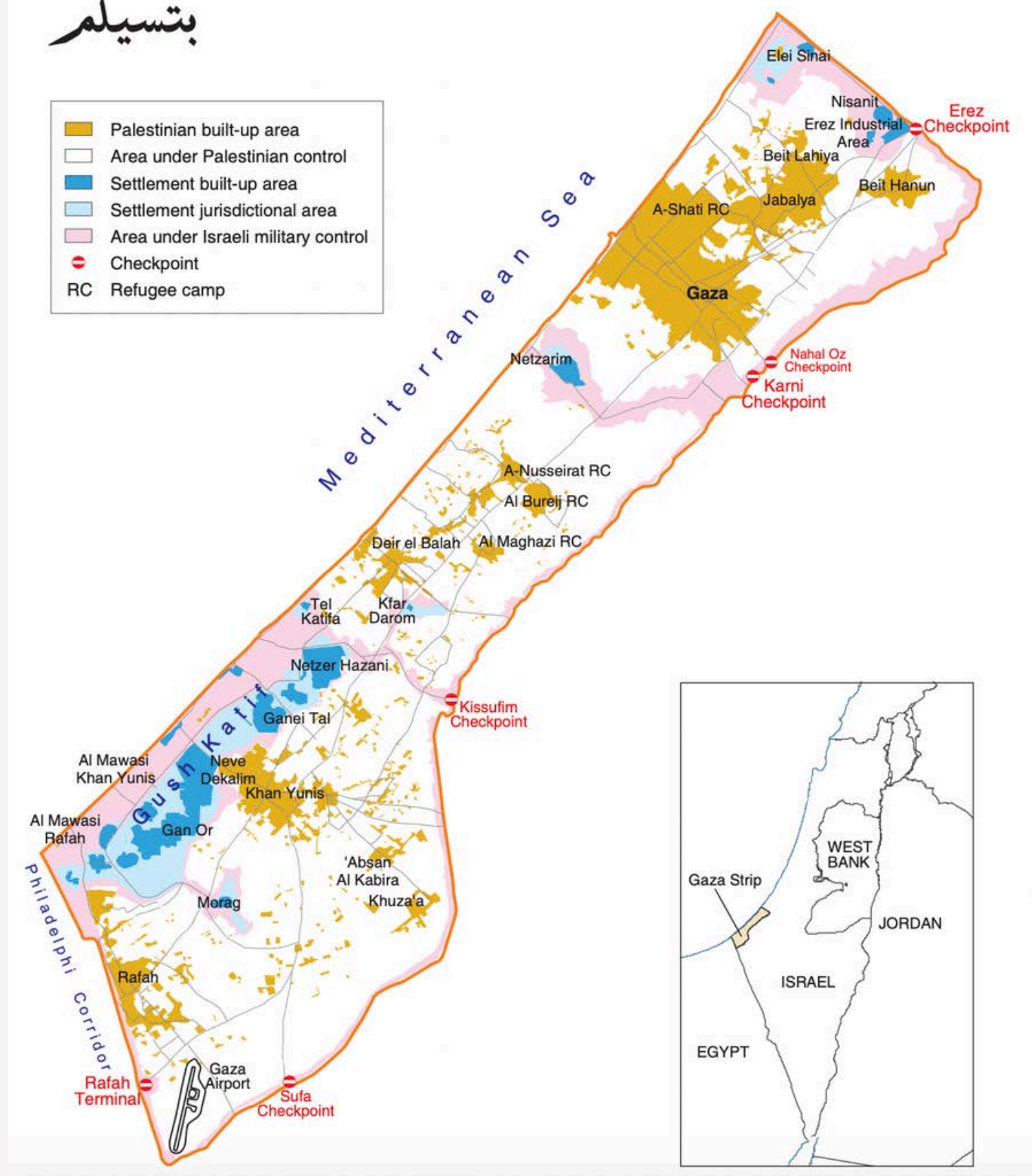
Israeli Settlements in the Gaza Strip, December 1993



730683 (R00383) 1-94

بتسيلم

- Palestinian built-up area
- Area under Palestinian control
- Settlement built-up area
- Settlement jurisdictional area
- Area under Israeli military control
- Checkpoint
- RC Refugee camp



Source : United States Central Intelligence Agency, Israeli Settlements in the Gaza Strip, December 1993, in The Gaza Strip & West Bank: (Library of Congress, 1994)

Source: Adapted from map of OCHA (UN Office for Coordination of Humanitarian Affairs)

Gaza : craintes autour d'une zone tampon tracée par Israël

D'une largeur de 1 km à l'intérieur de la bande de Gaza

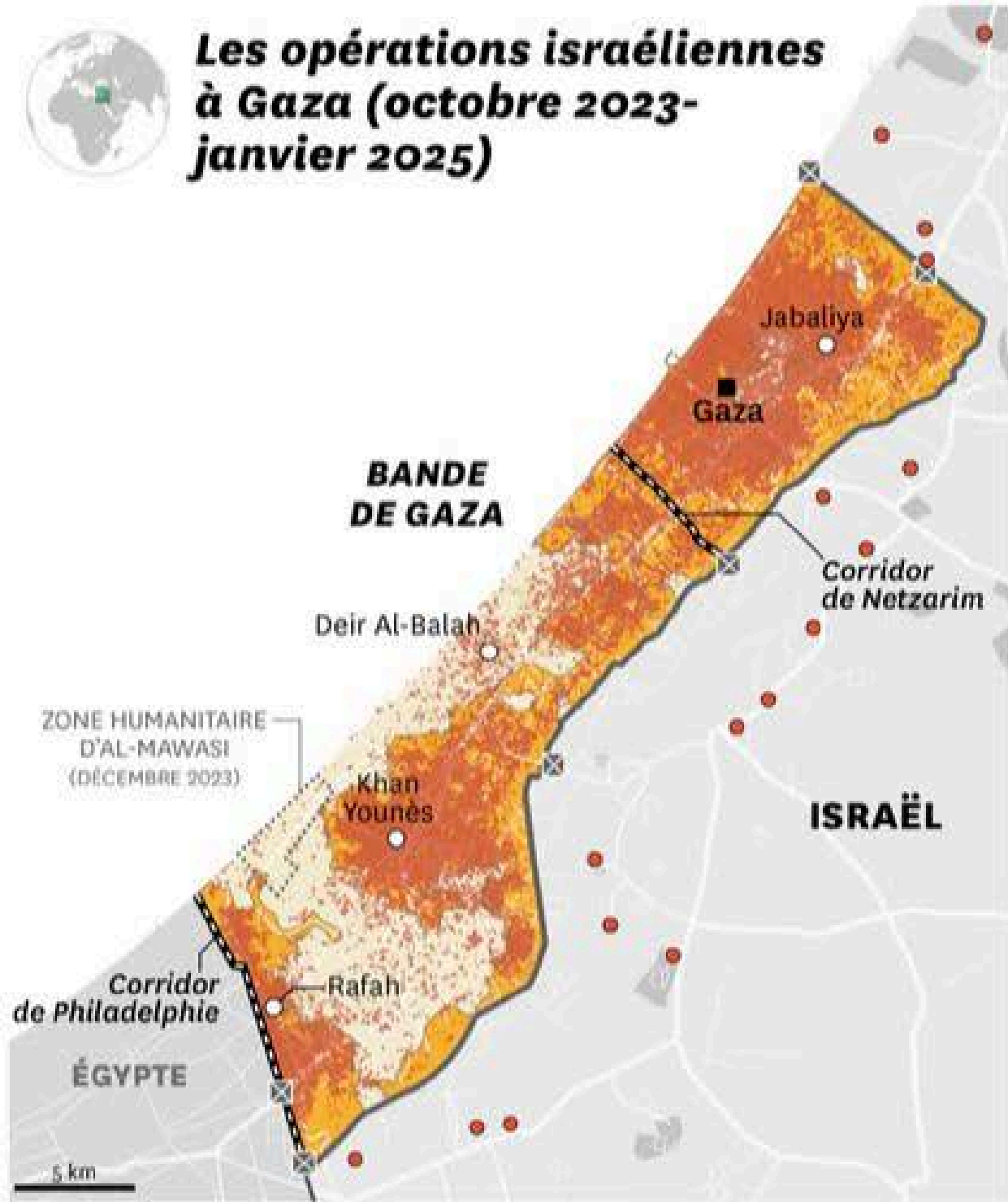


Source : Université hébraïque de Jérusalem Données cartographiques : OSM





Les opérations israéliennes à Gaza (octobre 2023-janvier 2025)

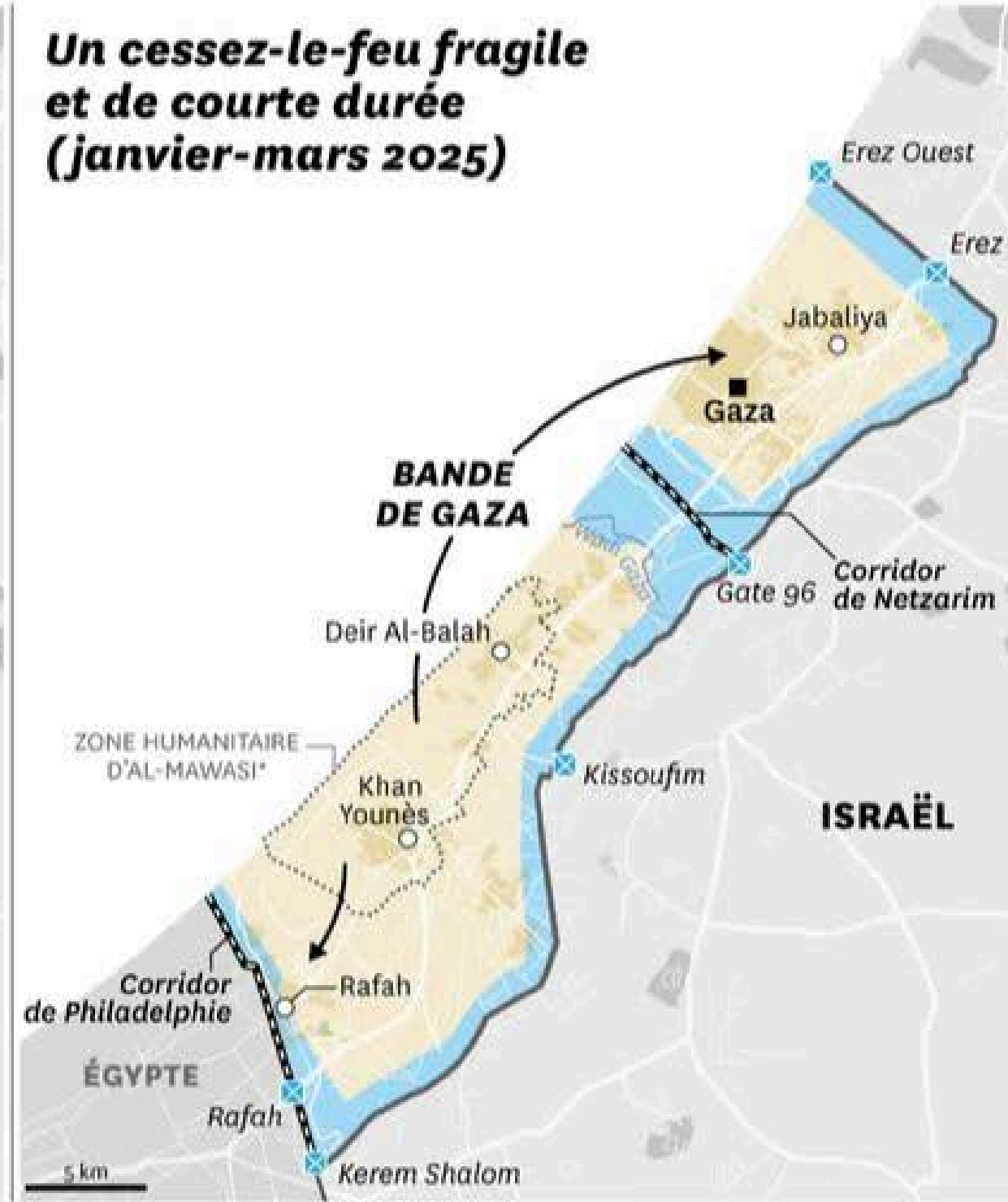


Après les attaques du 7 octobre 2023, une guerre totale à Gaza

- Localités attaquées par le Hamas
- ✘ Bâtiments détruits ou endommagés (près de 60 % des bâtiments de Gaza)
- Extension maximale des opérations terrestres de l'armée israélienne
- Points de passage

COURRIER INTERNATIONAL, SOURCES : OCHA, LIVEUAMAP, INSTITUTE FOR THE STUDY OF WAR, BBC, ECFR.EU, UNOSAT, "FINANCIAL TIMES"

Un cessez-le-feu fragile et de courte durée (janvier-mars 2025)

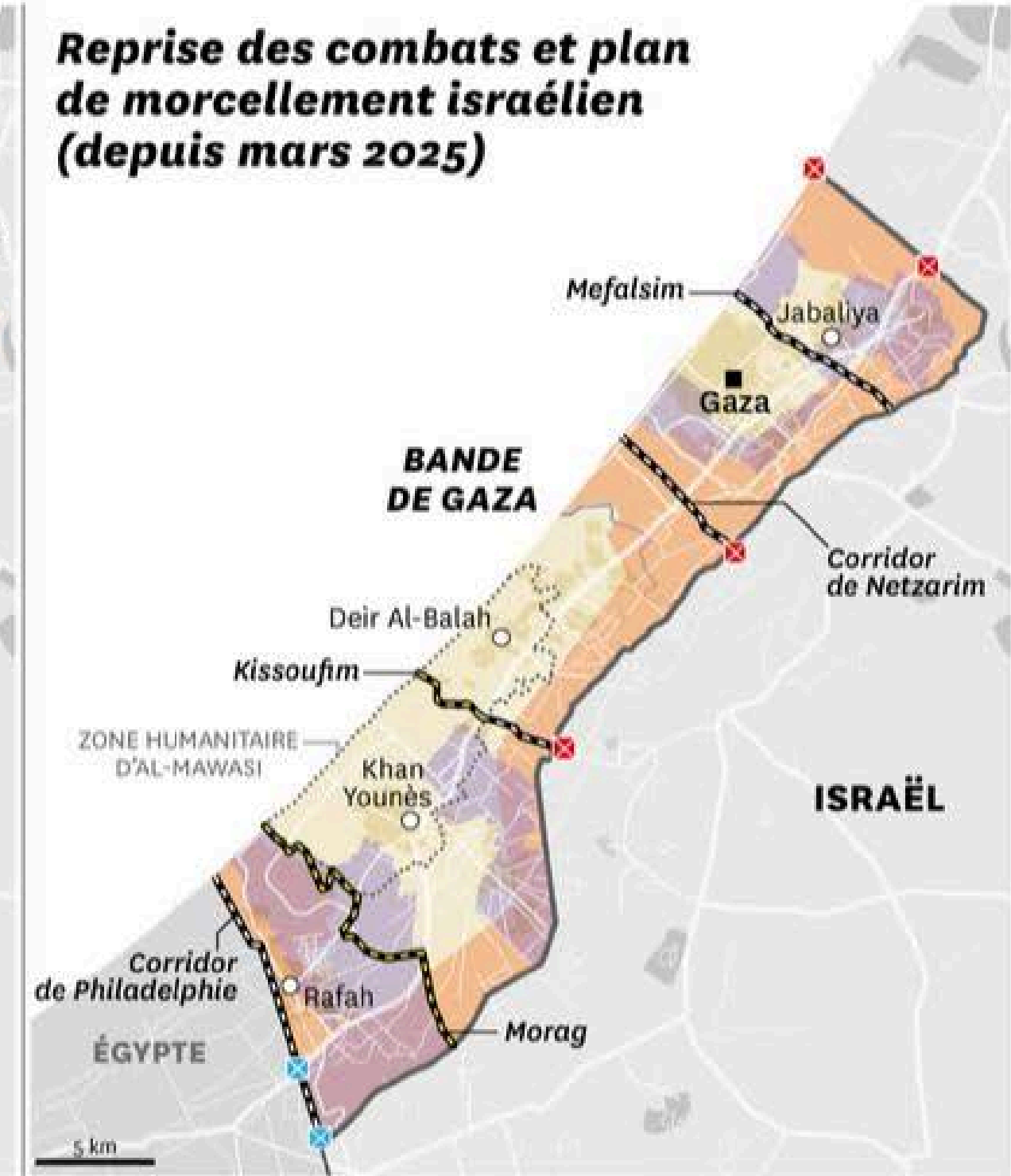


19 janvier 2025 : entrée en vigueur du cessez-le-feu

- Zone tampon dans laquelle les troupes israéliennes demeurent stationnées
- ✘ Points de passage ouverts à l'aide humanitaire jusqu'au 2 mars 2025
- ↩ Flux de réfugiés (dont plus de 500 000 vers le nord de la bande de Gaza)

** La zone a été progressivement élargie au cours de la guerre, en 2024.*

Reprise des combats et plan de morcellement israélien (depuis mars 2025)

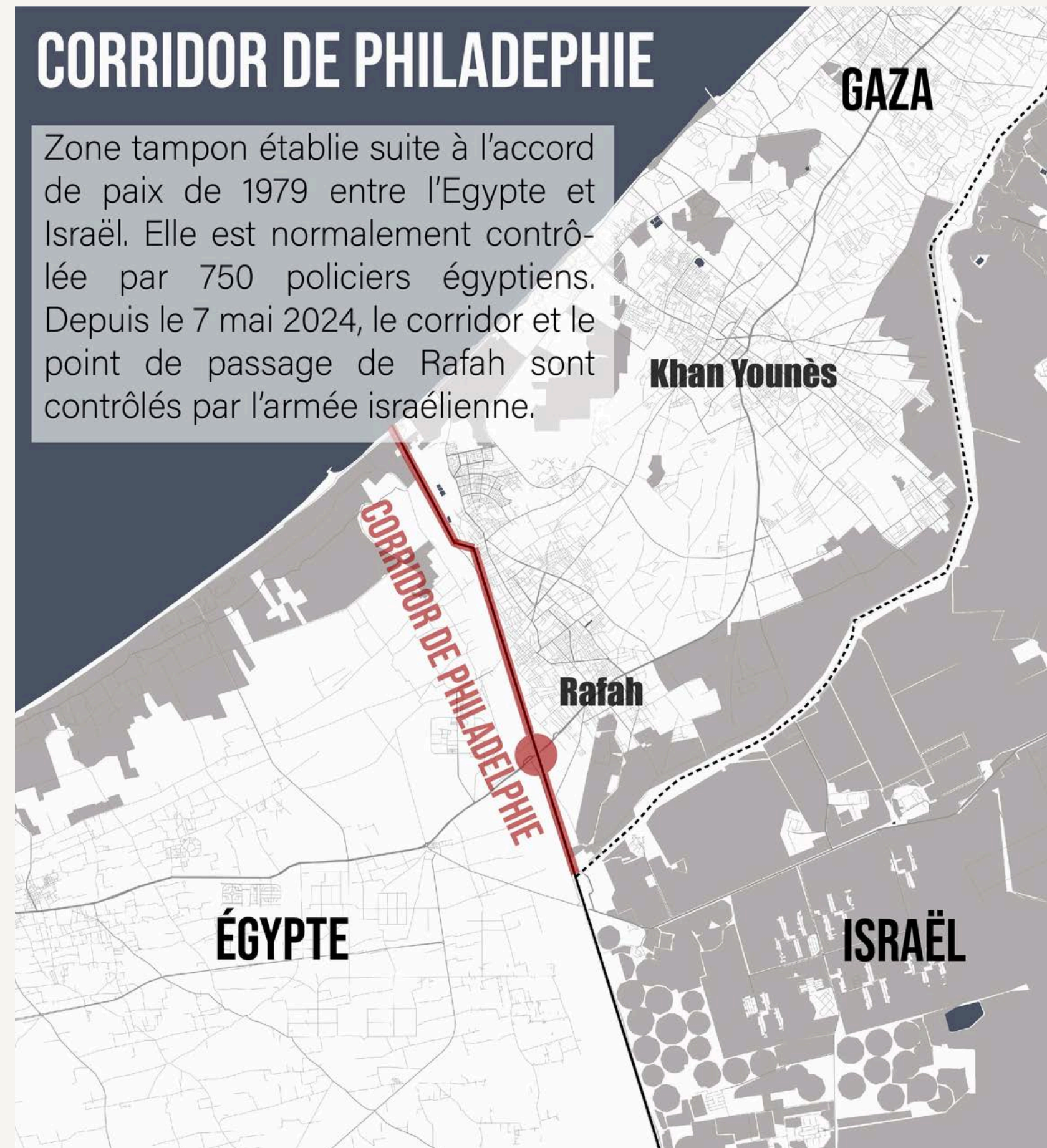


Relance des hostilités le 18 mars 2025 et plans de fragmentation de l'enclave

- Zones sous ordre d'évacuation de l'armée israélienne
- Zones interdites d'accès par l'armée israélienne
- Points de passage (situation au 10 avril 2025) : ✘ fermés ✘ partiellement ouvert
- Projets de corridors séparant l'enclave de Gaza en plusieurs parties

CORRIDOR DE PHILADELPHIE

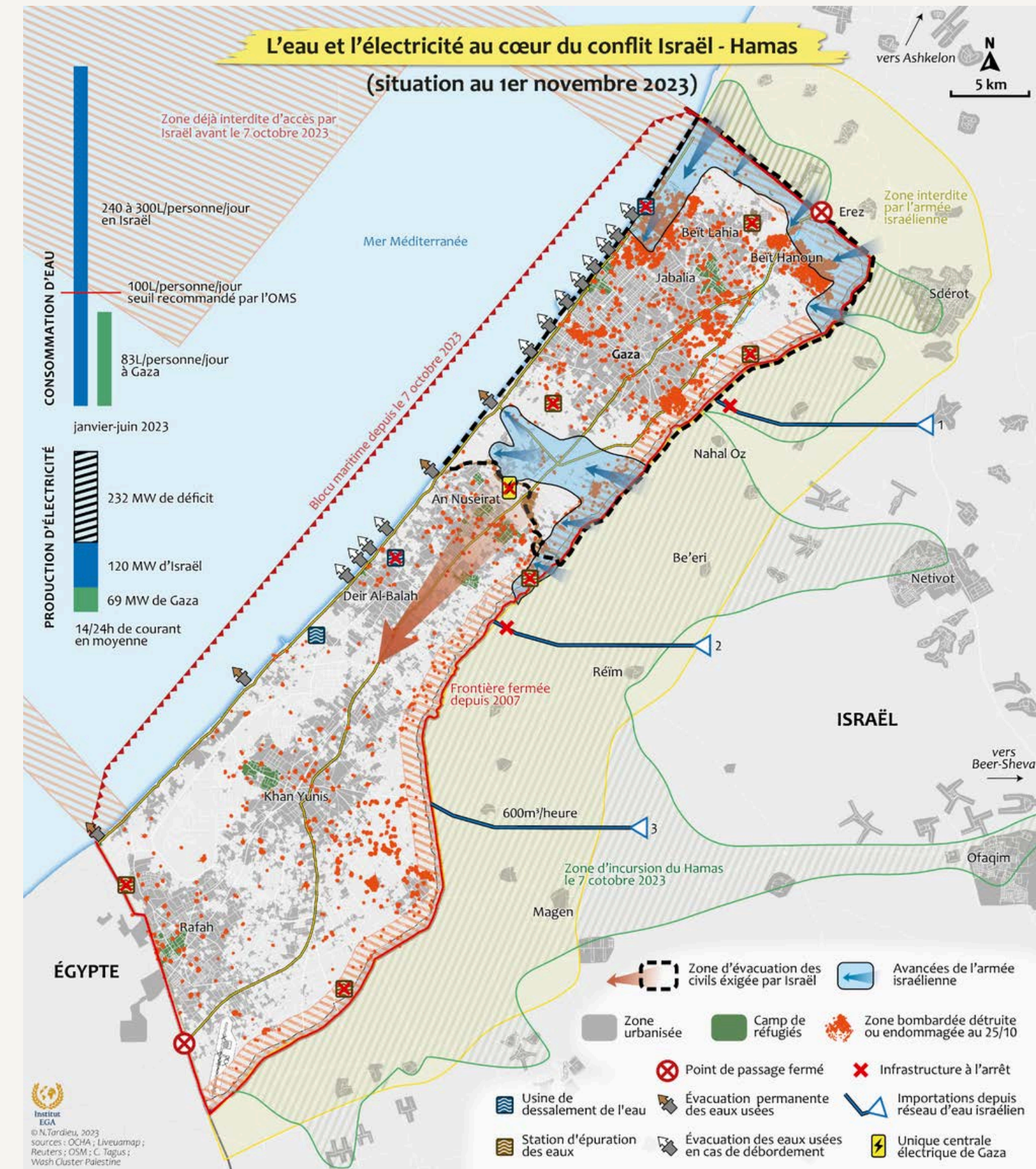
Zone tampon établie suite à l'accord de paix de 1979 entre l'Égypte et Israël. Elle est normalement contrôlée par 750 policiers égyptiens. Depuis le 7 mai 2024, le corridor et le point de passage de Rafah sont contrôlés par l'armée israélienne.



B- La pénurie comme arme de guerre

« Lorsque le monde entier dira que nous sommes devenus fous et qu'il s'agit d'une catastrophe humanitaire, nous répondrons que **ce n'est pas une fin, mais un moyen.** »
G. Eiland, Général Israélien

↪ La catastrophe humanitaire comme outil tactique



Source : Institut d'études de géopolitique appliquée, 1er novembre 2023

Écologies de siège (Dajani & Salamanca)

Besoin biologique = Levier de coercition

Laboratoire de la « nécropolitique »

↪ Objectif : Inhabitabilité structurelle

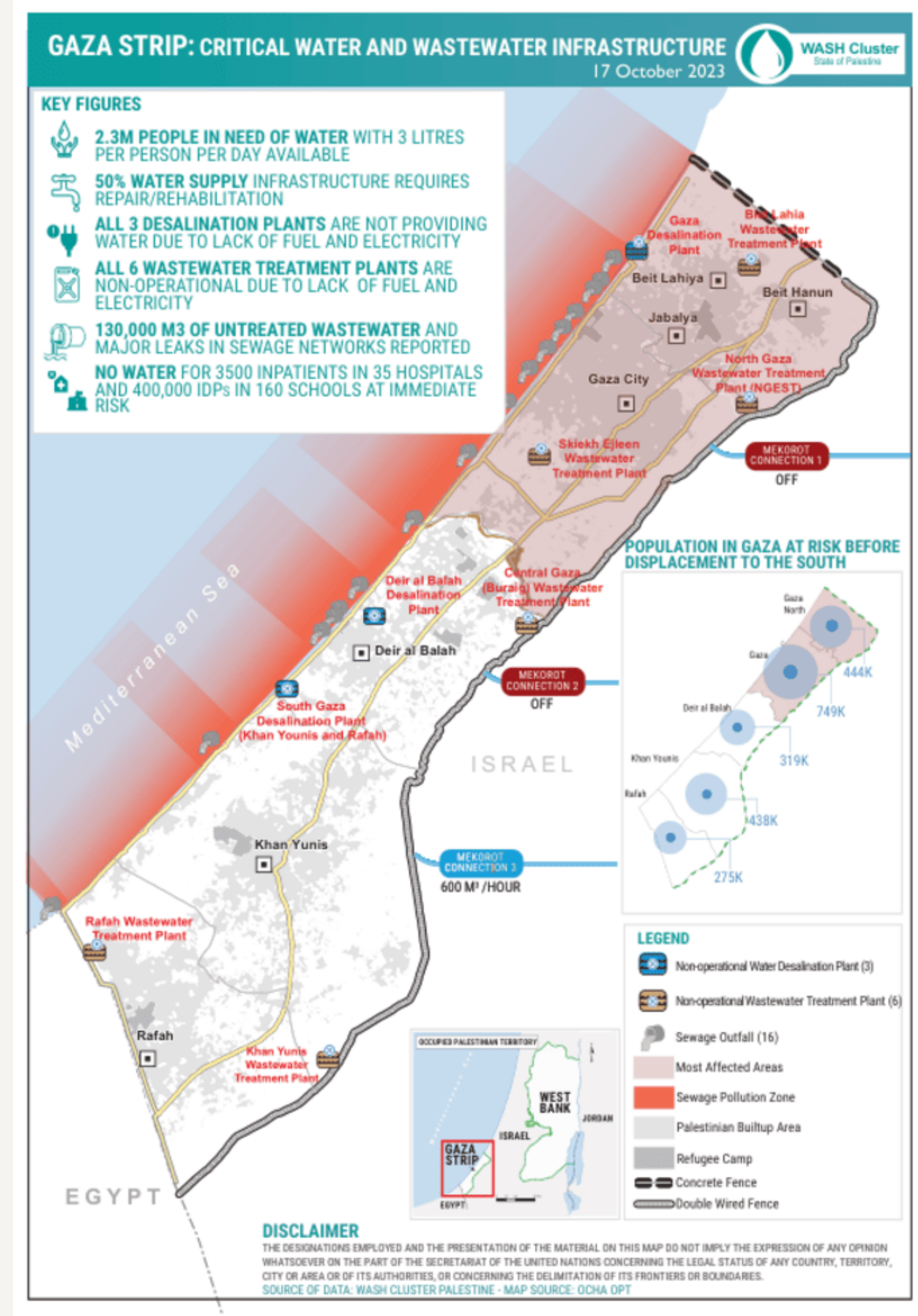


Source : Des enfants palestiniens font la queue pour obtenir de l'eau à Rafah, dans l'extrême sud de la bande de Gaza, le 19 avril 2024. PHOTO MOHAMMED ABED/AFP

Focus : assainissement

Rob Nixon - "Violence lente"

- Réseau assainissement empêché : problèmes d'accès à l'eau, coupures d'électricité, bombardement des infrastructures et problèmes d'approvisionnement en carburant
- Enjeux : sanitaire et urbain



Source : UNICEF 17 octobre 2023

II - Dynamiques de destruction des fondements de la ville

II / A - DÉTRUIRE LA VILLE ET SES FONDEMENTS SOCIAUX

Urbicide

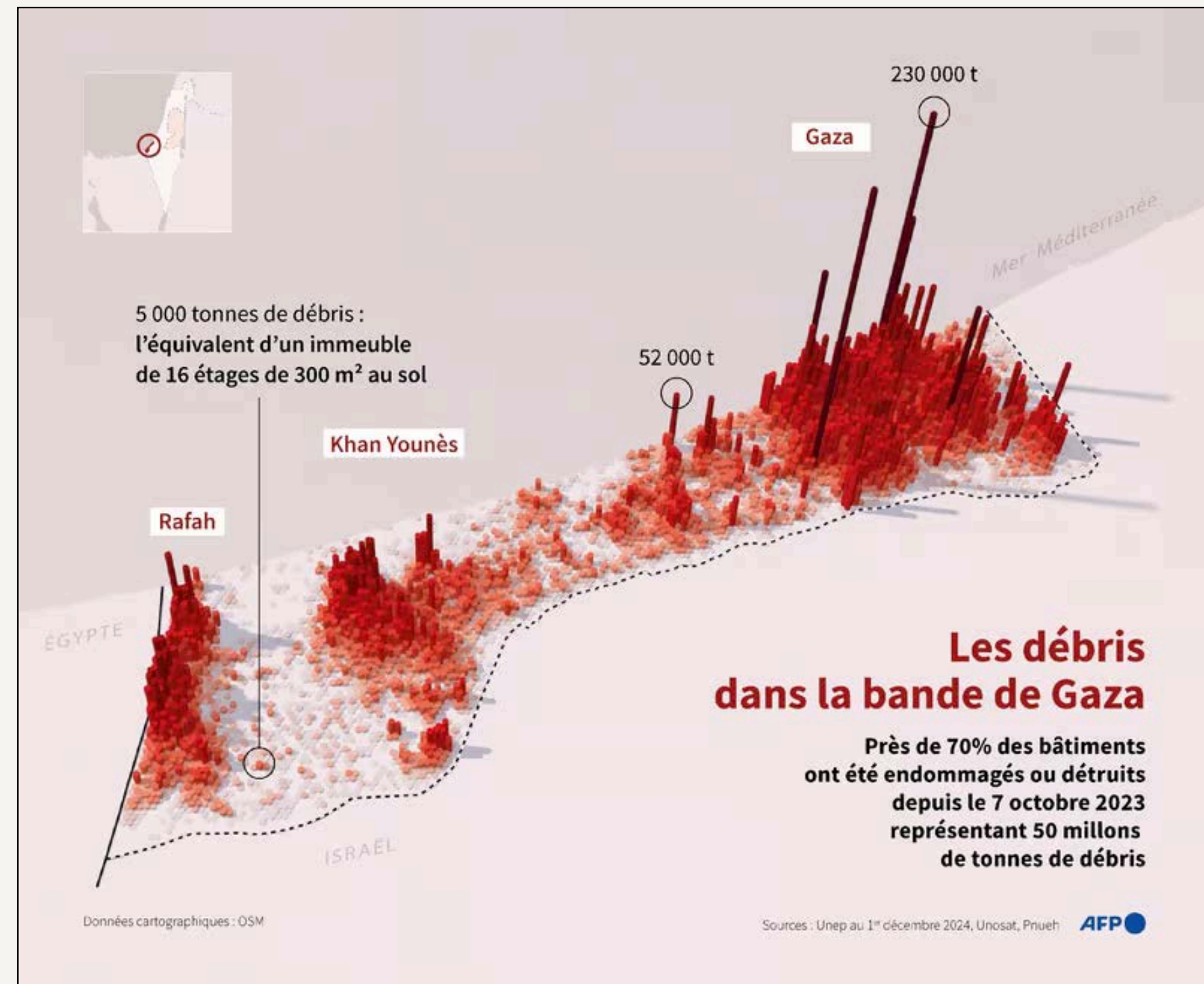
↳ Détruire la ville pour effacer l'identité d'un peuple

Détruire le “*coeur épistémologique*” de la ville

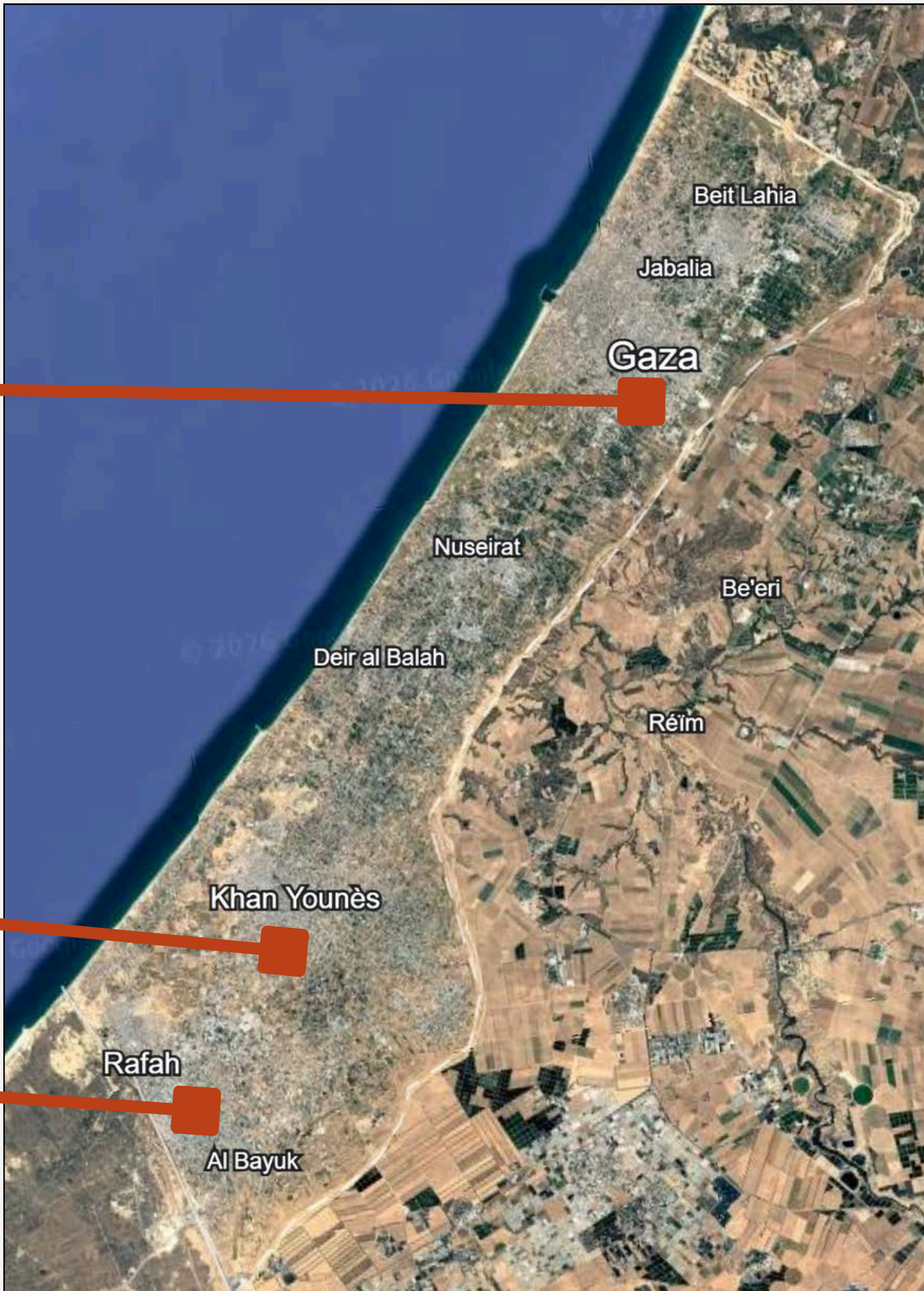
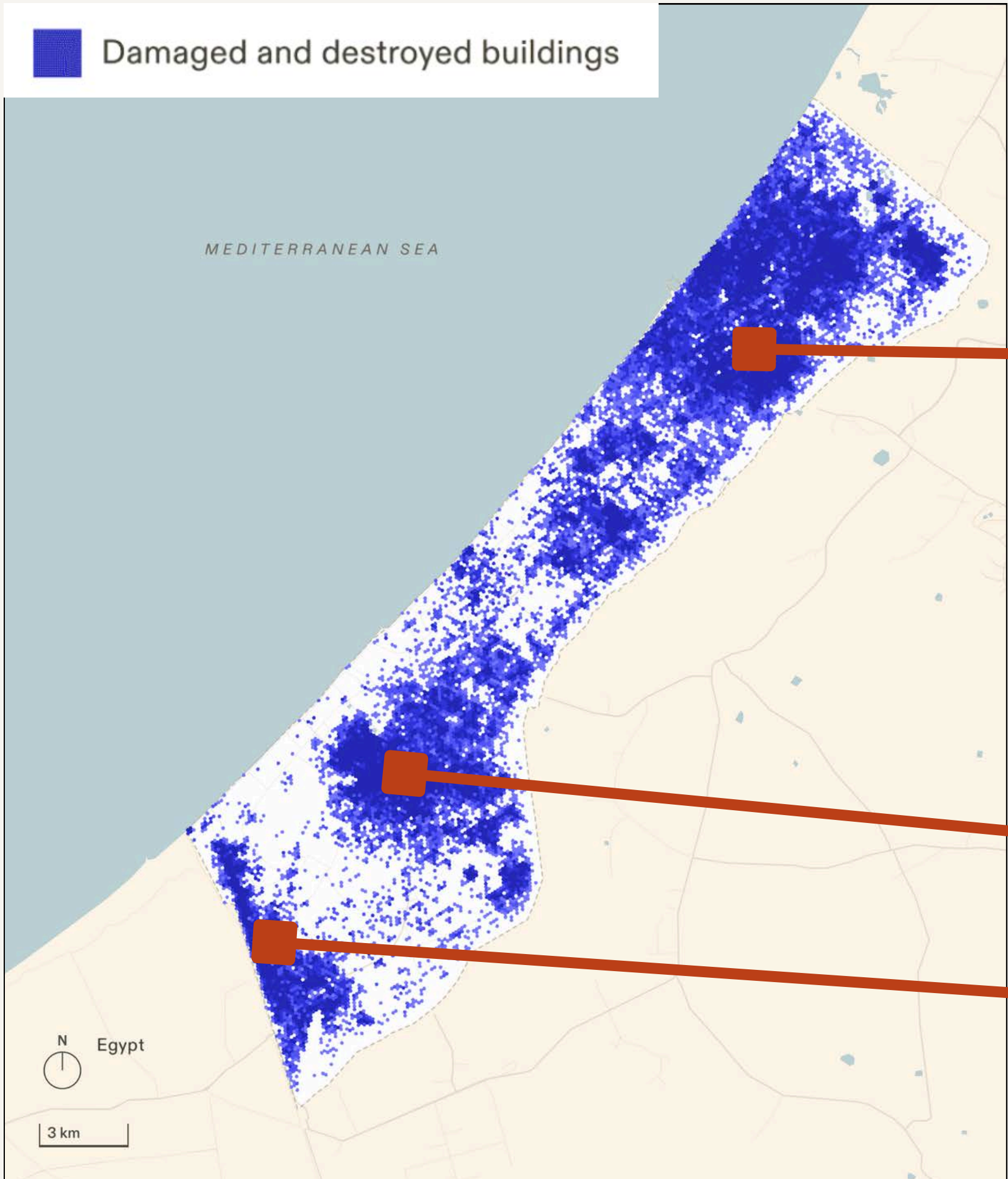
↳ Lieux d'enseignement

↳ Patrimoine culturel

Atteindre l'unité de base de la société : la famille → “domicide”



 Damaged and destroyed buildings



II / A - DÉTRUIRE LA VILLE ET SES FONDEMENTS SOCIAUX

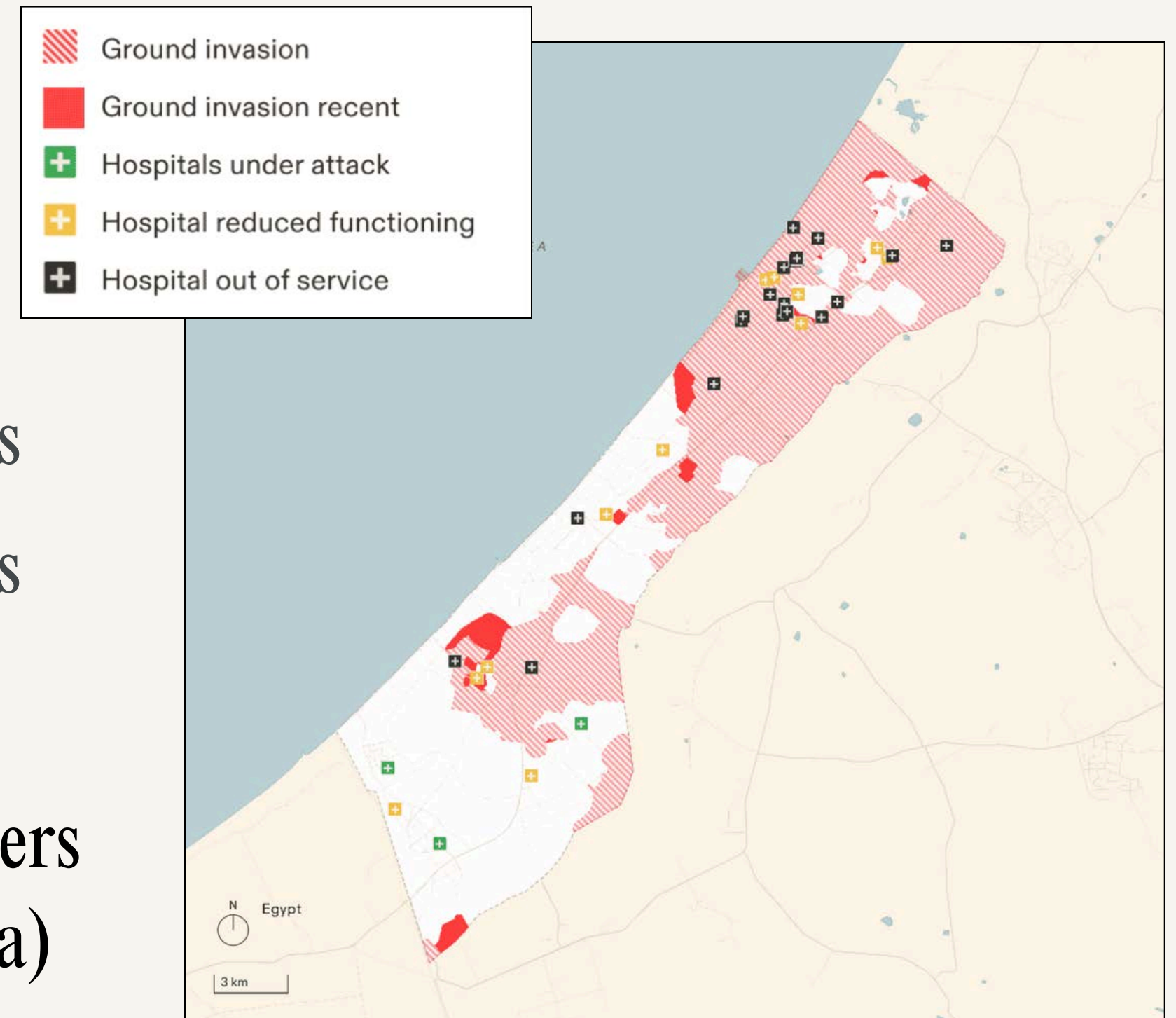
Créer une **biosphère de la guerre**

↳ Destruction des infrastructures sanitaires

↳ Destruction des infrastructures médicales

==

Impossible de retourner dans les quartiers d'origine → “*Nakba spatiale*” (Benguita)




Source : Forensic Architecture, 2023

II / B - Écocide à Gaza : la destruction de la terre comme corps de la nation

Le fellah : figure centrale de l'identité nationale (Nakba 1948)

La culture du sol = Preuve d'existence historique.



↳ “Guerre Herbicide”

Source : The results of Forensic Architecture's analysis show the distribution of concentration of herbicide as it travels westward into Gaza. (Forensic Architecture and Dr Salvador Navarro-Martinez)



"Dé-développement" (S. Latte Abdallah)

- ↳ Désintégration des systèmes économiques
- ↳ Passage de la fierté agricole à la dépendance humanitaire.

"Non-existence" spatiale et symbolique.



*Des vergers, des champs et des serres entièrement rasés au nord de
Beit Hanoun*

Source: Planet Labs PLC • Image satellite du 2 décembre 2023

III- S'adapter et faire vivre Gaza autrement

A- Les souterrains comme alternative pour faire société



Un espace pour la guerre mais aussi et surtout pour la vie

↪ *2 types de tunnel*



Source : BBC News, 2023



tunnels gaza



Tous Images Actualités Vidéos Vidéos courtes Prod



Wikipédia

https://fr.wikipedia.org/wiki/Tunnels_de_combat_dans_la_bande_de_Gaza

Tunnels de combat dans la bande de Gaza

Les tunnels de combat dans la bande de Gaza, surnommés le métro de Gaza par Israël, sont **un réseau de tunnels développé par des groupes armés palestiniens** ...



L'Express

<https://www.lexpress.fr/proche-et-moyen-orient>

Dans les tunnels de Gaza, une guerre souterraine ralentit ...

8 déc. 2025 — A l'est de Rafah, **Israël détruit les tunnels** où plusieurs dizaines de combattants du Hamas, affaiblis par le manque d'eau et de vivres, ...



tunnels gaza




Agence Media Palestine

<https://agencemediapalestine.fr/blog/2025/02/07/bombarder-la-zone-gazer-les-tunnels-la-guerre-effrenee>

Bombarder la zone, gazer les tunnels : la guerre effrénée ...

7 févr. 2025 — Incapable d'identifier les commandants du Hamas dans les **tunnels** de **Gaza**, l'armée israélienne a décimé des blocs résidentiels entiers à ...



Le Monde.fr

<https://www.lemonde.fr/guerre-israel-hamas>

Que sait-on des tunnels du Hamas dans la bande de Gaza ...

4 févr. 2024 — Dès les années 2010, **les tunnels de Gaza ne sont plus seulement destinés à la contrebande**. Le Hamas y voit un intérêt stratégique et va très ...



Les Echos

<https://www.lesechos.fr/afrique-et-moyen-orient>

Gaza : plus de cent membres armés du Hamas piégés ...

10 nov. 2025 — La poursuite du cessez-le-feu dans la bande de **Gaza** est suspendue au sort de militants du Hamas piégés dans un **tunnel** dans le sud de l'enclave.



Facebook · Tsahal-Armée de Défense d'Israël

Plus de 8,2 k réactions · il y a 5 mois

Sous Gaza, les tunnels de terreur du Hamas s'étendent sur

Cadrage militaro-stratégique

Les souterrains = faire vivre la bande de Gaza




Denrées, matières premières, matériaux,
équipements numériques...



Mahmoud Omar : on ne laisse pas les Palestiniens
vivre « on the ground » alors il vivent « underground »



Une économie clandestine mais organisée
(Commission des affaires des tunnels)




Henri Lefebvre *La production de l'espace* (1974)



B. La permanence provisoire des camps de Gaza


Après la Nakba de 1948...



Plus de 200 000 réfugiés s'installent à Gaza
(qui comptait auparavant env. 80 000 habitants)



Huit camps de réfugiés sont établis sous la direction
de UNRWA et deviennent permanents



Le passage d'une perception provisoire à
une intégration dans la ville



Les camps de l'UNWRA

Jabalia

Al-Shati (Beach)

Nuseirat

Bureij

Maghazi

Deir al-Balah

Khan Younès

Rafah



“Voici l'histoire de nos grandes pertes causées par l'occupation israélienne [...] et de ma résistance à l'occupation par l'éducation. [...] J'ai poursuivi mon travail pendant la guerre avec tout mon courage, et j'ai veillé à ce que Gaza reste, comme tout le monde le sait, un centre de savoir et d'érudition.”

Ikram Talaat Ahmed



Ikram Talaat Ahmed teaches displaced children in Gaza.

Sumud (steadfastness)

la détermination des Palestiniens à continuer à vivre en
Palestine et pour la Palestine malgré les épreuves



Palestinians gather for iftar, the fast-breaking meal during the Muslim holy month of Ramadan, in the rubble of destroyed buildings in Gaza City on February 22, 2026 [Jehad Alshrafi/AP Photo]



refugee camp in 2017 and 2018. / Suhair Karam for IRIN (right).

- Conclusion -

- L'espace : enjeu central et cible du conflit
- Une résilience multiforme : “faire société” malgré tout
 - ↳ Gaza : entre négation et réorganisation

Bibliographie

Abaher el-Sakka, "La guerre à Gaza. Urbicide, démocide, génocide" in S. Latte Abdallah et Véronique Bontemps (dir.), Gaza. Une guerre coloniale, Paris, Sinbad Actes Sud, 2025, p. 119-29.

Atilés-Osoria, José M. "Nixon, Rob (2011), Slow Violence and the Environmentalism of the Poor." Revista Crítica de Ciências Sociais, no 100, 2013, pp. 235-237.

Benguita, Mourad. (2025). Urbicide in Israel's War on Gaza: Architecture of Erasure and the Unmaking of Urban Life (2023–2025). Filistin Araştırmaları Dergisi, (18), 397-417.

Brauman, Rony. (2017, March 6). Quand les camps deviennent des villes. MSF CRASH. <https://msf-crash.org/fr/camps-refugies-deplaces/quand-les-camps-deviennent-des-villes>

Bontemps, Véronique., & Latte Abdallah, Stéphanie. (2025). Introduction. In V. Bontemps & S. Latte Abdallah (Eds.), Gaza, une guerre coloniale. Actes Sud.

Daehlen, Marte. (2024). The refugee camps that lie in ruins have been the homes of Palestinians for four generations. Will they be rebuilt? Science Norway. https://www.sciencenorway.no/refugees-war/the-refugee-camps-that-lie-in-ruins-have-been-the-homes-of-palestinians-for-four-generations-will-they-be-rebuilt/2317876?utm_source=chatgpt.com

Dajani, Muna et Omar Jabary Salamanca, "Écologies de siège. Cultiver la vie pendant la Nakba" in S. Latte Abdallah et Véronique Bontemps (dir.), Gaza. Une guerre coloniale, Paris, Sinbad Actes Sud, 2025, p. 119-129.

Dayan-Herzbrun, S. (2024) « Femmes dans l'Intifada », Peuples Méditerranéens, Paris, 1989, n°48-49.

Farsakh, Leila, "The Political Economy of Agrarian Change in the West Bank and Gaza Strip" in EUI Working Papers, RSCAS No. 2004/40, Florence, European University Institute / Robert Schuman Centre for Advanced Studies, 2004.

Foucault, Michel. Naissance de la biopolitique. Cours au Collège de France (1978-1979). Paris : Collège de France / Seuil, 2004 (cours prononcés du 10 janvier au 4 avril 1979).

Foucault, Michel. Surveiller et punir, Paris, Gallimard, 1973

Fouet, Sylvie. (2002). L'étouffement des Palestiniens confinés dans des cantons : L'autoroute de l'apartheid, le mur et les postes militaires. Confluences Méditerranée, 2002/4 (n° 43), 23-32.

Lefebvre, Henri (1967). Le droit à la ville. L'Homme et la société, 6, 29–35. <https://doi.org/10.3406/homso.1967.1063>

Kadi, Jamil. (2011). "La Palestine comme espace institutionnel : Occupation, désorganisation sociale et résilience". Tumultes, 2011/2 (nr 37), s. 125–144. Éditions Kimé. ISSN: 1243-549X.

Lefebvre, Henri. La production de l'espace. Paris, Anthropos, 1974.

Nixon, Rob. Slow Violence and the Environmentalism of the Poor. Cambridge (MA) : Harvard University Press, 2011.

Panosetti, Fadia, Taher Labadi, and Ahmad Heneiti. "Agrarian Questions in Global Palestine: Past, Present and Future." The Journal of Peasant Studies, August, 1–26, 2025

Parizot, Cédric. (2009). Après le mur : les représentations israéliennes de la séparation avec les Palestiniens. Cultures & Conflits, 73 (printemps 2009), 53-72.

Pelham, Nicolas. "Gaza's Tunnel Phenomenon: The Unintended Dynamics of Israel's Siege." Journal of Palestine Studies, vol. 41, no. 4, Summer 2012, pp. 6-31.

Pirinoli, Christine, "Entre terre et territoire : enracinement de l'identité palestinienne" in Études rurales, n° 163-164, 2002

Saeedi, Munther., Jabali, Oqab. & Khalili Fakher. (2024). Reclaiming identity: The Gaza war's role in shaping Palestinian university students' resilience and life's meaning. Journal of Community Psychology. <https://doi.org/10.1002/jcop.23245>

Sand, Ivan. (2015). Les représentations géopolitiques de la péninsule du Sinaï en Israël. Les Cahiers de l'Orient, 2015/1 (N° 117), 87-105.

Tratnjek, Bénédicte. "Le nettoyage ethnique à Mitrovica : interprétation géographique d'un double déplacement forcé", Bulletin de l'Association de géographes français, 83(4), 2006, p. 433-447.

Van Teeffelen, Toine. & Giacaman, Fuad. (2025) The concept of dumud, resistance and citizenship in occupied Palestine: Critical pedagogy and Muslim-Christian living together. Journal of Holy Land and Palestine Studies, 24(2), 159–179. <https://doi.org/10.3366/hlps.2025.0361>

Wagemakers, Joas., El Massaoudi, Ambrine. (Interviewer), & EISMENA (Translator), (2025). Hamas: origines, évolution et perspectives d'avenir. Entretien avec Joas Wagemakers. EISMENA, 3(3), 24–30.

Wolfe, Patrick. "Settler colonialism and the elimination of the native", Journal of Genocide Research, 8(4), 2006, p. 387-409.

Sources et littérature grise

American Friends Service Committee. (2024). Courage and kindness amid loss in Gaza. Récupéré de <https://afsc.org/news/courage-and-kindness-amid-loss-gaza>

« Guerre à Gaza : qu'est-ce que le couloir de Philadelphie, cette zone tampon stratégique dans les négociations d'une trêve ? », Sud Ouest

« Guerre. Israël installe bien une "zone tampon" à Gaza, contre l'avis de Washington », Courrier International, 25 janvier 2024

« Israël annonce établir une zone tampon couvrant 30 % du territoire de Gaza », France 24, 17 avril 2025

« Israël étend ses zones tampons à Gaza pour isoler et contraindre le Hamas », RTS-Info, 10 avril 2025

« Israël transforme 30 % de Gaza en zone tampon », Courrier International (d'après une dépêche AFP), 16 avril 2025

« Israël transforme 30 % de Gaza en zone tampon », TRT Français, 17 avril 2025

« Le périmètre : ou comment l'armée israélienne a agrandi la zone tampon qui sépare Gaza de l'État hébreu dès les premiers jours de la guerre », Libération, 7 avril 2025

« Le périmètre » - Témoignages de soldats de la zone tampon de Gaza 2023-2024, Association France Palestine Solidarité (AFPS), publié le 7 avril 2025

« Qu'est-ce que le corridor de Philadelphie, la zone stratégique à la frontière entre Gaza et l'Égypte et dont Israël a pris le contrôle », Libération, 30 mai 2024

Forensic Architecture :

<https://forensic-architecture.org/investigation/ecocide-in-gaza>

<https://forensic-architecture.org/investigation/herbicide-warfare-in-gaza>

France Culture. « Hamas : le but principal de leurs tunnels est de réduire l'avantage stratégique d'Israël ». Radio France, 14 octobre 2023.

Guitton, Mathias. « Gaza : la vie sous terre, quand les tunnels deviennent un espace vital ». Slate.fr, 22 juillet 2014.

İsmail, E. (2024, February 24). The Gaza Strip: Occupation and resistance in light of urban planning. Platform: Agenda of the Muslim World.

<https://platform.ilke.org.tr/en/analyze/the-gaza-strip-occupation-and-resistance-in-light-of-urban-planning/>

Lenoir, Gwenaëlle. (14 février 2026). L'armée israélienne dessine une nouvelle ligne d'occupation dans la bande de Gaza. Mediapart - Proche et Moyen-Orient

Mackenzie, James. (7 avril 2025). Israeli soldiers describe clearance of 'kill zone' on Gaza's edge. Reuters.

Nations Unies. « A Gaza, la santé de la population ne cesse de se détériorer ». UN News - francais.un.org, 2025. URL :

<https://news.un.org/fr/story/2025/11/1157975>

UNRWA. (2026). Where we work: Gaza Strip. Récupéré de <https://www.unrwa.org/where-we-work/gaza-strip>

Salman, Amira. « Les tunnels du Hamas et du Hezbollah : trente ans d'histoire ». L'Orient-Le Jour, 5 novembre 2023.

Parler de Fatma Hassona et de son travail de photo-journaliste

- Photojournaliste indépendante palestinienne
- “L’œil de Gaza”
- Diplômée en multimédia du Collège universitaire des Sciences appliquées de Gaza (2022)





Fatma Hassona - Place de la Palestine (« Al-Saha »), centre-ville de Gaza, Mai 2024



Fatma Hassona - « Des habitants de Gaza en quête de bois de chauffage. Ils parcourent aussi de longues distances pour s'approvisionner en eau, les foyers n'étant plus alimentés », Avril 2024



Fatma Hassona - Jabaliya, bande de Gaza, Juin 2024

Les tunnels reliaient principalement Gaza :

A. À l'Égypte

B. À la Cisjordanie

La première Intifada, qui commence à Gaza avant de se diffuser aux autres territoires occupés, éclate en :

A. 8-9 octobre 1987

B. 8-9 décembre 1987

La privation des besoins biologiques (eau, nourriture) a pour but de :

A. Réduire uniquement les capacités militaires

B. Déshumaniser la population et briser sa dignité

L'expression « Nakba continue » suggère que :

- A. Un événement qui a eu lieu en 1948
- B. Un processus prolongé qui se reconfigure dans le temps et l'espace

Le lien entre la Nakba de 1948 et l'écocide actuel se situe dans :

A. La persistance d'une logique coloniale de dépossession par la destruction du milieu de vie

B. La répétition chronologique des mêmes tactiques militaires

Le concept de « nécropolitique » suggère que le pouvoir s'exprime par :

A. Le contrôle des flux vitaux pour décider de la survie ou de l'effacement

B. La surveillance constante des mouvements de population

Israël a fermé le terminal d'Erez le :

A. 18 septembre 2006

B. 12 mars 2006

**Le concept de "dé-développement" appliqué à l'agriculture gazaouie
désigne :**

- A. Un retour nécessaire à des méthodes de culture ancestrales
- B. Un processus politique visant à rendre l'autonomie économique structurellement impossible

La population de la bande de Gaza est principalement :

- A. Musulmane sunnite avec une petite minorité chrétienne
- B. Chrétienne avec une petite minorité musulmane sunnite

La destruction systématique des infrastructures civiles (eau, énergie)

visé à :

- A. Produire une inhabitalité structurelle du territoire**
- B. Démanteler les capacités logistiques de l'adversaire**

Dans l'analyse de Christine Pirinoli, l'arbre fruitier à Gaza dépasse sa fonction biologique pour devenir :

A. Un obstacle physique aux manœuvres militaires terrestres

B. Une archive matérielle et symbolique de la continuité historique palestinienne

Les tunnels à Gaza apparaissent principalement comme :

A. Une réponse à l'asphyxie économique et au blocus

B. Une tradition urbaine ancienne sans lien avec le conflit

L'eau et l'assainissement deviennent des enjeux biopolitiques quand :

A. Ils organisent la gestion différentielle des vies et des corps

B. Ils relèvent uniquement de l'environnement

**L'inhabitabilité résultant de l'empoisonnement des terres est
considérée comme :**

- A. Une conséquence imprévisible de l'intensité des bombardements
- B. L'aboutissement d'une stratégie de déterritorialisation planifiée

Le développement vertical des camps s'explique principalement par :

A. Une contrainte spatiale liée à la forte densité de population

B. Une stratégie visant à optimiser l'organisation sociale des quartiers

L'année marquant à la fois la proclamation de l'État d'Israël et la Nakba palestinienne est :

A. 1948

B. 1956

**Pour gérer les tunnels le Hamas créa le Comité des affaires
des tunnels (TAC) :**

A. Vrai

B. Faux

La guerre dite des Six-Jours, à l'issue de laquelle Israël occupe notamment Gaza et la Cisjordanie, a lieu en :

A. 1967

B. 1973

**L'obtention par la Palestine du statut d'« État observateur non-membre
» à l'ONU date de :**

A. 29 novembre 2012

B. 19 novembre 2012

Les tunnels servent uniquement à des fins militaires :

A. Vrai

B. Faux

Le concept de « violence lente » (Rob Nixon) décrit :

A. Une violence immédiate et spectaculaire

B. Une violence progressive, invisible mais durable

Le manque d'assainissement à Gaza est :

- A. Un simple problème technique
- B. Un problème technique et un outil politique

L'attaque du Hamas contre Israël qui ouvre une nouvelle phase de guerre à Gaza se déroule le :

A. 7 octobre 2024

B. 7 octobre 2023

Le blocus généralisé de la bande de Gaza, après la prise de contrôle du territoire par le Hamas, se met en place à partir de :

A. 2007

B. 2014

Le concept du « droit à la ville » signifie :

- A. Le droit des habitants à participer à la production et à l'organisation de l'espace urbain**
- B. Le droit des habitants à vivre dans la ville et à y avoir une place dans la vie quotidienne**

Le plan de partage de la Palestine adopté par l'ONU est voté le :

A. 29 novembre 1945

B. 29 novembre 1947

Les accords d'Oslo, qui instituent l'Autorité palestinienne, sont signés en :

A. septembre 1993

B. novembre 1993

Le concept de « futuricide » désigne :

- A. Une dynamique de destruction affectant les conditions matérielles d'existence sans viser l'identité collective
- B. Une tentative d'effacement des personnes, des lieux et de toute perspective d'avenir

Le concept de sumud désigne :

- A. Une stratégie d'adaptation temporaire face aux crises successives**
- B. Une détermination à maintenir une présence en Palestine et à persévérer malgré les épreuves**